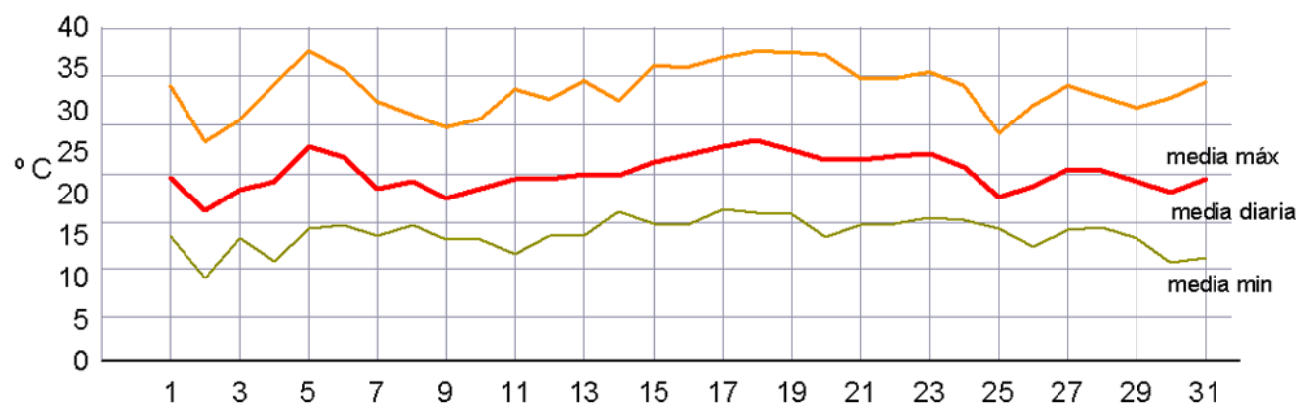


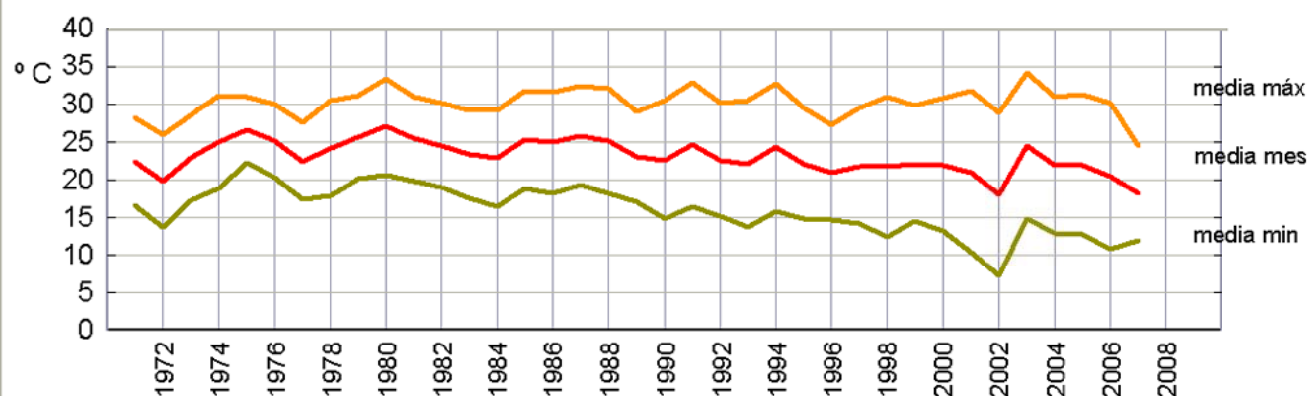
Resumen climático de agosto de 2009 - Cinca-Lafortunada

2

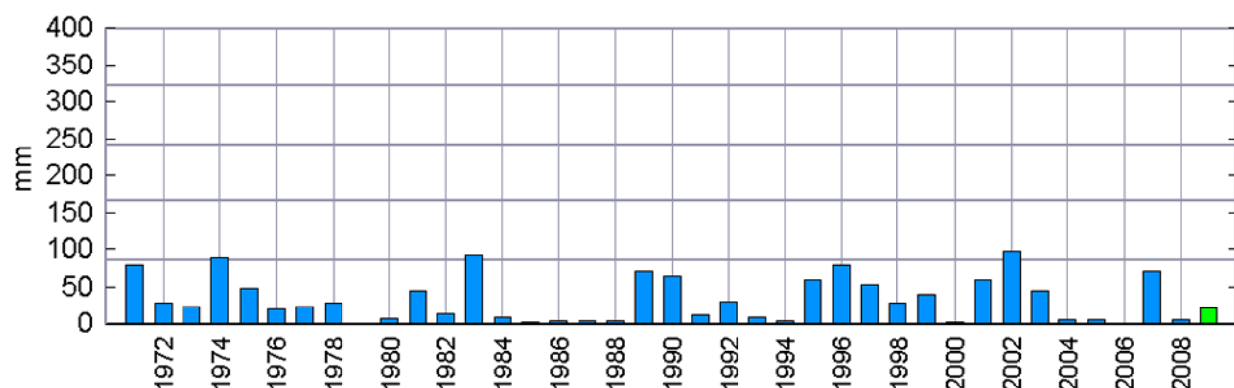
Nombre del Observatorio: Cinca-Lafortunada
Código: A172. Fuente: Confederación Hidrográfica del Ebro
Altura sobre el nivel del mar: 700 metros
Coordenadas UTM (huso 30): X. 762698 Y. 4715159



Temperatura máxima absoluta de agosto de 2009: 37 °C (día 5 y 18)
Temperatura mínima absoluta de agosto de 2009: 10 °C (día 2)



Temperatura media de agosto de 2009: 22,6 °C (media 1971-2009, 23,1 °C)
Temperatura media de las máximas de agosto de 2009: 32,6 °C (media 1971-2009, 30,3 °C)
Temperatura media de las mínimas de agosto de 2009: 15,3 °C (media 1971-2009, 15,9 °C)



Precipitación absoluta de agosto de 2009: 55,6 (media 1971-2009: 33,6)